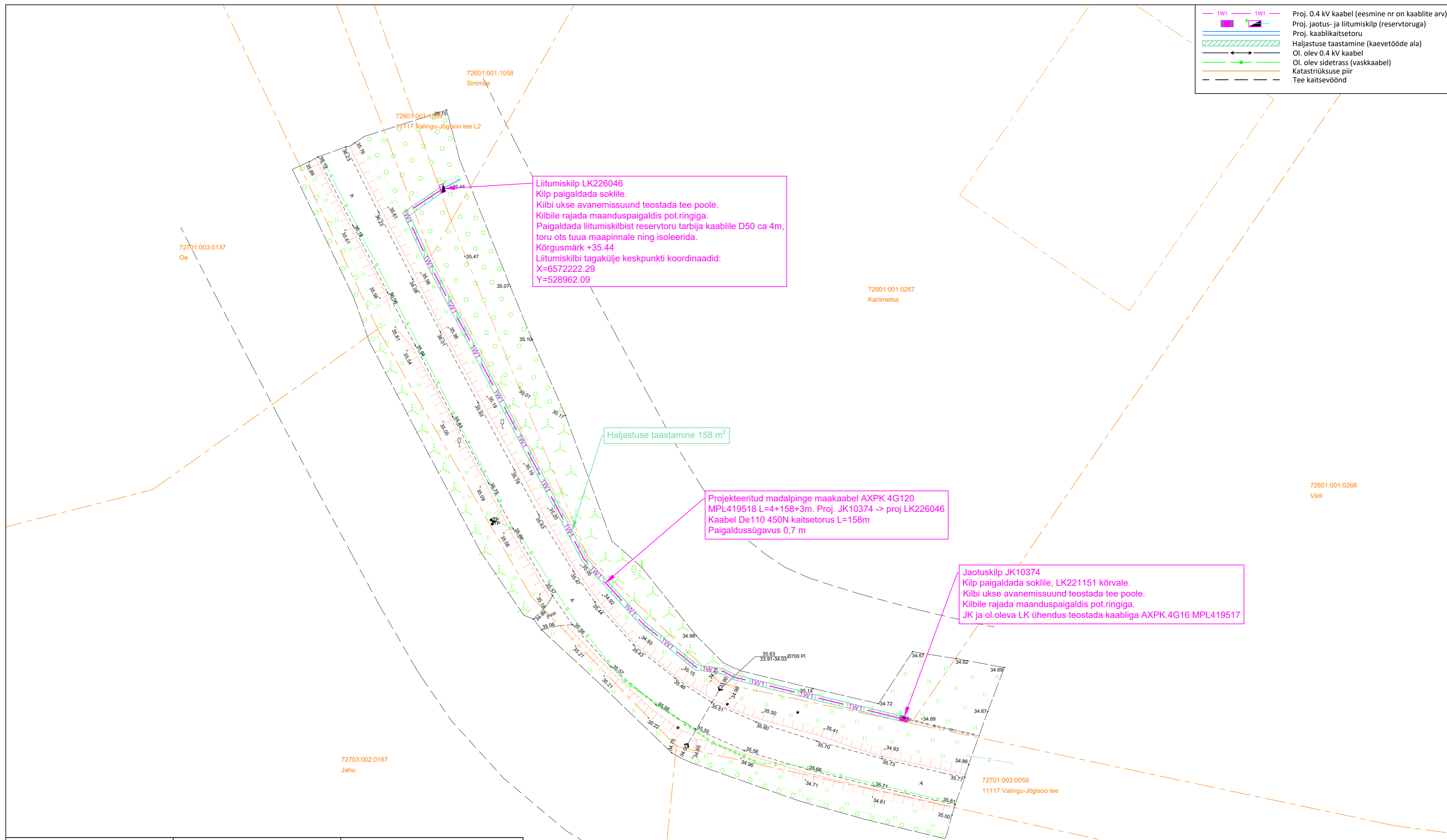


Proj. 0.4 kV kaabel (eesmine nr on kaablite arv)
 Proj. jaotus- ja liitumiskilp (reservtoruga)
 Proj. kaablikaitsetoru
 Haljastuse taastamine (kaevetööde ala)
 Ol. olev 0.4 kV kaabel
 Ol. olev sidetrass (vaskaabel)
 Katastriüksuse piir
 Tee kaitsevöönd

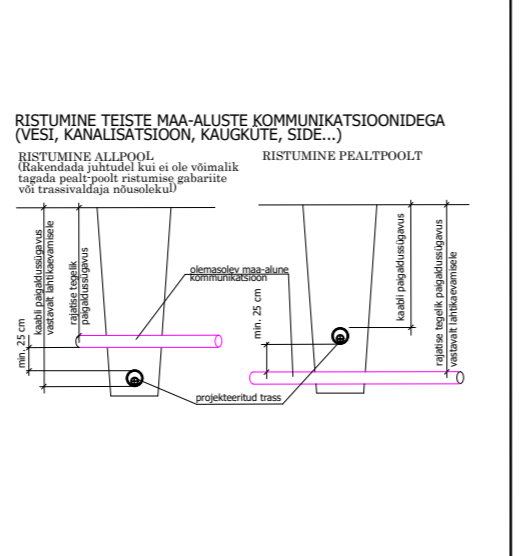
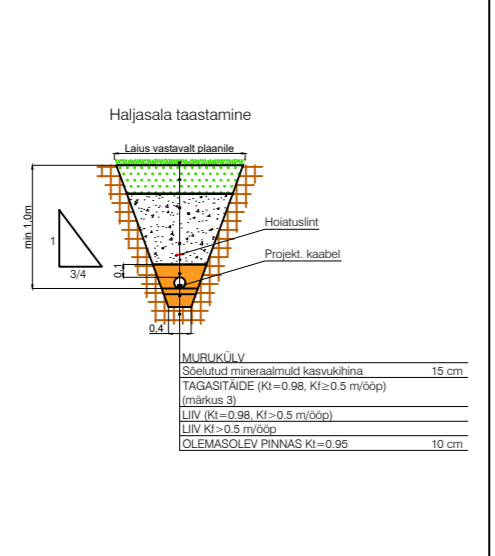
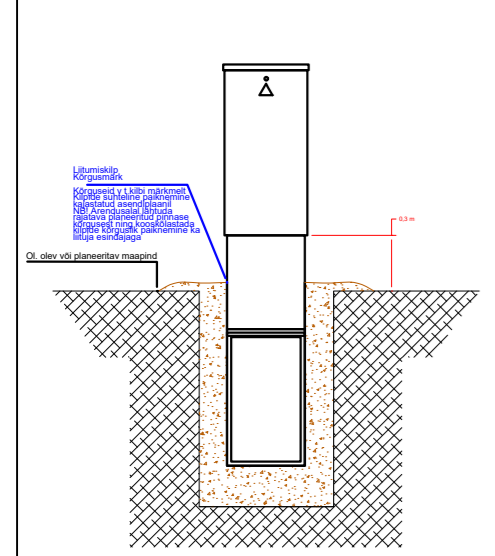


Liitumiskilp LK226046
 Kilp paigaldada sokliile.
 Kilbi ukse avanemissuund teostada tee poole.
 Kilbile rajada maanduspaigaldis pot.ringiga.
 Paigaldada liitumiskilbist reservtoru tarbija kaablile D50 ca 4m,
 toru ots tuua maapinnale ning isoleerida.
 Kõrgusmärk +35.44
 Liitumiskilbi tagakülje keskpunkti koordinaadid:
 X=6572222.29
 Y=528962.09

Haljastuse taastamine 158 m²

Projekteeritud madalpinge maakaabel AXPK 4G120
 MPL419518 L=4+158+3m. Proj. JK10374 -> proj LK226046
 Kaabel De110 450N kaitsetorus L=158m
 Paigaldussügavus 0,7 m

Jaotuskilp JK10374
 Kilp paigaldada sokliile, LK221151 kõrvale.
 Kilbi ukse avanemissuund teostada tee poole.
 Kilbile rajada maanduspaigaldis pot.ringiga.
 JK ja ol.oleva LK ühendus teostada kaabliga AXPK.4G16 MPL419517



- Märkused:**
1. Projekt on teostatud digitaliseeritud alusplaanile vastavalt Elektrilevi OÜ poolt väljastatud projekterimisülesandele nr 462336.
 2. Alusplaanina on kasutatud Kirjanurk OÜ „Geodeetiline alusplaan“ (töö nr. 11061G, 12.2023). Kõrgused EH2000 süsteemis ja koordinaadid L-EST 97 süsteemis. Plaanil kajastatud piirid 01.12.2023 seisuga.
 3. Kaablite ja elektriseadmete paigaldamisel järgida kehtivates normdokumentides sätestatud ja valmistajatehase nõudeid. Normdokumentide nimekirja vt. seletuskirjast.
 4. Enne ehitustööde algust tuleb projekteeritud kaablitrassi asukoht looduses maha märkida.
 5. Maakaabel paigaldada vastavalt joonisel viidatule.
 6. Kõik trassid on kooskõlastatud maomanikega.

Tellija: Enefit Connect OÜ			Address: Päävalille 2-2, Ülenurme, Tartumaa; 61714 TEL002388 MTR: 12688881 Telefon: +372 553 4119 E-mail: jaanus@stromtec.ee		Kuupäev: 05.12.2023
Töö nimetus: ELEKTRILIITUMINE SINIMÄE KINNISTU AILA KÜLA SAUE VALD HARJU MAAKOND. LC0388. Tööprojekt			Projekterija: Merlyn Randla 53568143	Joonise nr: 001 Mõõtkava: M1:500 A2	
Joonise nimetus: Asendiplaan		Kontrollis: Jaanus Kaldoja			